



Legende

 Gewinnungsanlagen

Trinkwasserschutzzonen


 TWSZ II

Einleitestellen

 Einleitestelle wegfallend


Abwasserleitungen

 Schmutzwasser, vorhanden

 Schmutzwasser, geplant

angestrebte Abwasserentsorgung

 Flächen mit geplanten Anschluss bis 2030

 Gärten, Kleingartenanlagen, Campingplätze u. ä.

Gewässer

 Fliessgewaesser

 Stehendes Gewaesser

 Gemeindegrenze

 Ortsteilgrenze

Schloßkulm

45 EW
2023

56 EW nach
Langenschade

Zweckverband Wasserversorgung und
Abwasserbeseitigung für Städte und Gemeinden des
Landkreises Saalfeld-Rudolstadt

Remschützer Straße 50
07318 Saalfeld



Abwasserbeseitigungskonzept

geodätisches Datum: ETRS 89	Maßstab: 1:5.000	Übersichtsplan
Bl.Nr. 1	Aufgestellt: Juni 2021	Ort: Schloßkulm